





Firmato digitalmente da  
**PELUSO GIUSEPPE**  
 Data: 2018.12.22  
 12:54:26 +01'00'

-  RI - terreni di riporto
-  ML - alluvioni da sabbiose ad argillose del Fiume Volturno
-  SW - piroclastiti sabbiose di colore variabile dal marrone al grigio scuro
-  SM - sabbia da argillosa a ghiaiosa con presenza di fossili marini

Firmato digitalmente da:  
**IANNIELLO DOMENICO**  
 Data: 12/12/2018 12:39:32

Firmato digitalmente da:  
**GAGLIARDI NICOLA**  
 Data: 12/12/2018 19:36:56



**COMUNE DI CANCELLO ED ARNONE**  
(Provincia di Caserta)

Approvato con delibera di CC n° 46 del 06.06.2019

Publicato sul BURC n° 41 del 22.07.2019



**PIANO URBANISTICO COMUNALE**  
(L.R. n°16 del 22/12/2004)

committente: Comune di Cannelo ed Arnone	arch. Giuseppe Peluso via Roma 52 - 81030 Cannelo ed Arnone CE tel 0823 85 62 65 cell 339 23 155 93 fax 06 233 202 899 E-mail architettipeluso@gmail.com PEC giuseppe.peluso@archiworldpec.it
progettista: arch. Giuseppe Peluso	titolo del disegno: <h2 style="text-align: center;">SEZIONE GEOLOGICA 1</h2>
progettista responsabile: arch. Giuseppe Peluso	codice progetto: 376 - PUC Cannelo ed Arnone
collaboratori: arch. Angela Di Bello (progettazione urbanistica) arch. Serena Sanvitale (progettazione urbanistica) arch. Antonella Puccio (progettazione urbanistica) geol. Nicola Gagliardi e Domenico Ianniello (integrazione geologica) agron. Luigi Zagaria (carta dell'uso agricolo) arch. Vittorio Picillo (VAS - VINCA)	tavola n.: <h1 style="text-align: center;">GEO 09</h1>
scala: data: aprile 2019	disegnato: controllato: