





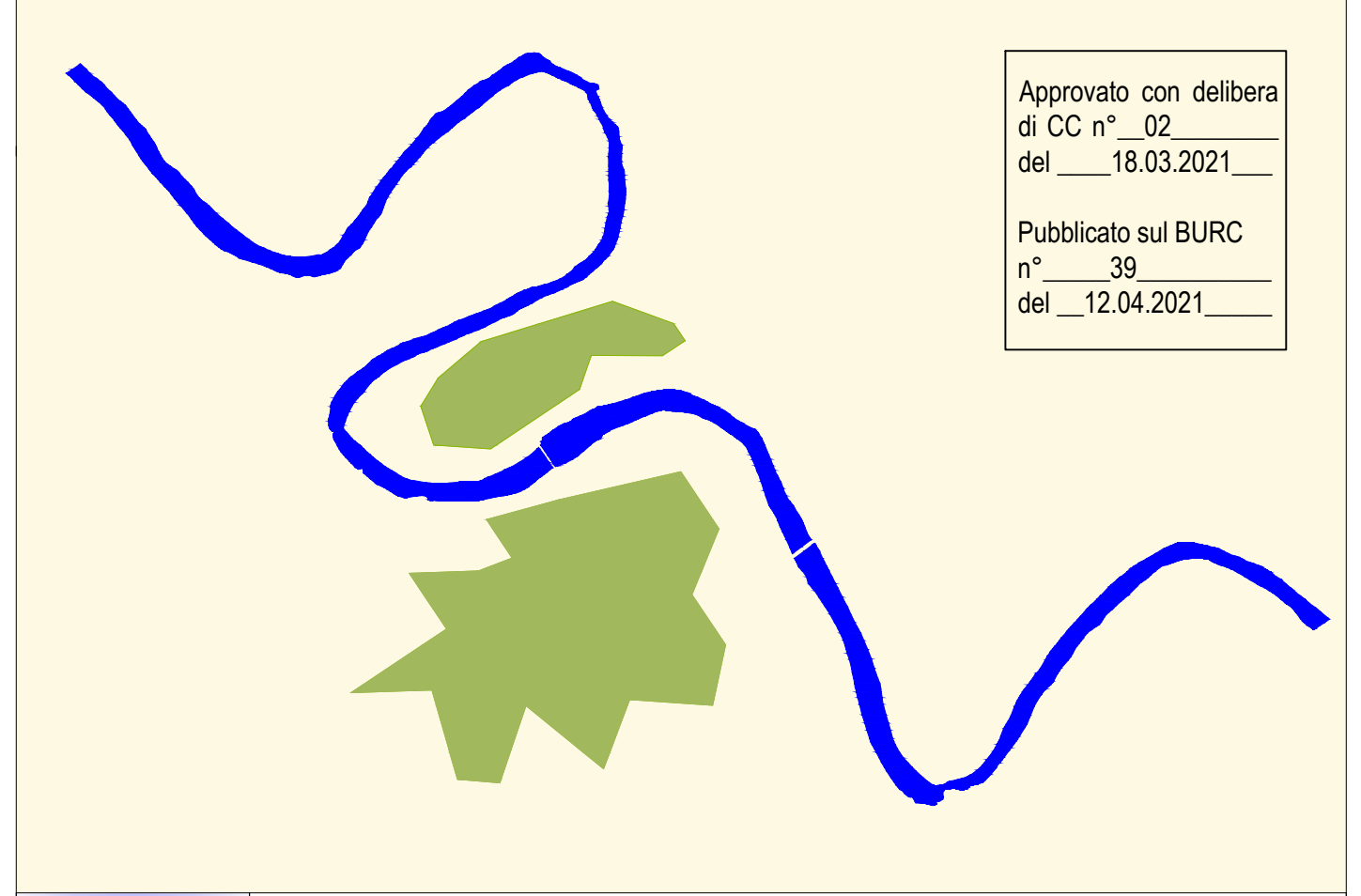
Firmato digitalmente da PELUSO GIUSEPPE
 Data: 2018.12.22 12:55:43 +01'00'

-  RI - terreni di riporto
-  ML - alluvioni da sabbiose ad argillose del Fiume Volturno
-  SW - piroclastiti sabbiose di colore variabile dal marrone al grigio scuro
-  SM - sabbia da argillosa a ghiaiosa con presenza di fossili marini

Firmato digitalmente e da: IANNIELLO DOMENICO
 Data: 12/12/2018 12:40:01

Firmato digitalmente da: GAGLIARDI NICOLA
 Data: 12/12/2018 19:37:30

COMUNE DI CANCELLO ED ARNONE
 (Provincia di Caserta)



Approvato con delibera di CC n° 02 del 18.03.2021
 Pubblicato sul BURC n° 39 del 12.04.2021

PIANO URBANISTICO COMUNALE
 (L.R. n°16 del 22/12/2004)

committente: Comune di Canello ed Arnone
 arch. Giuseppe Peluso
 via Roma 52 - 81030 Canello ed Arnone CE
 tel 0823 85 62 65 cell 339 23 155 93 fax 06 233 202 899
 E-mail architettospeluso@gmail.com PEC giuseppe.peluso@archiworldpec.it

progettista: arch. Giuseppe Peluso
 titolo del disegno: SEZIONE GEOLOGICA 2

progettista responsabile: arch. Giuseppe Peluso
 collaboratori: arch. Angela Di Bello (progettazione urbanistica), arch. Serena Sanvitale (progettazione urbanistica), arch. Antonella Puccio (progettazione urbanistica), geol. Nicola Gagliardi e Domenico Ianniello (integrazione geologica), agron. Luigi Zagaria (carta dell'uso agricolo), arch. Vittorio Picillo (VAS - VINCA)
 codice progetto: 376 - PUC Canello ed Arnone
 tavola n.: GEO 10
 progettista: arch. Giuseppe Peluso
 scala: data: aprile 2019
 disegnato: controllato: